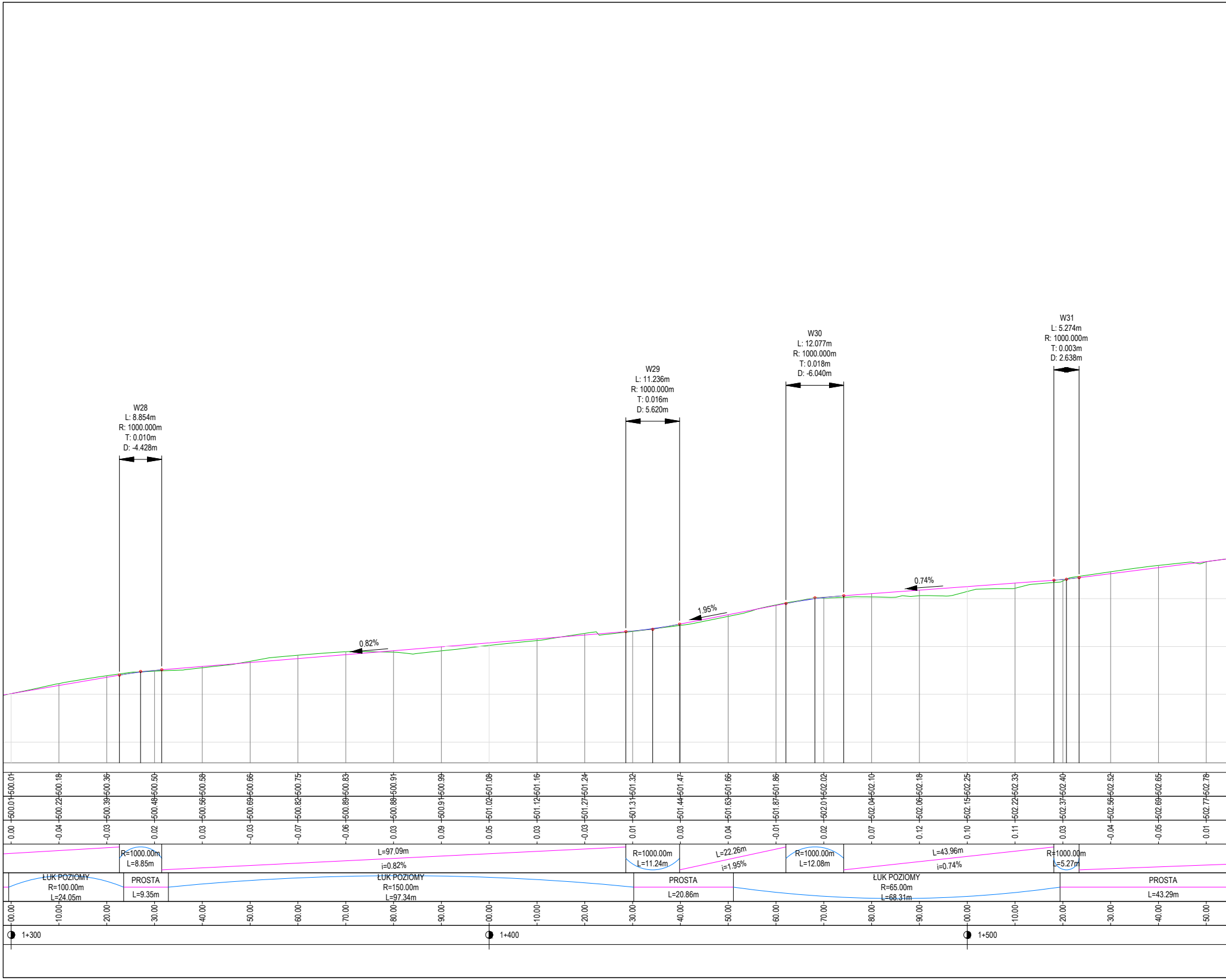
W28
L: 8.854m
R: 1000.000m
T: 0.010m
D: -4.428m
W29
L: 11.236m
R: 1000.000m
T: 0.016m
D: 5.620m
W30
L: 12.077m
R: 1000.000m
T: 0.018m
D: -6.040m
W31
L: 5.274m
R: 1000.000m
T: 0.003m
D: 2.638m
0.82%
1.95%
0.74%
500.01 500.18 500.36 500.50 500.58 500.66 500.75 500.83 500.91 500.99 501.08 501.16 501.24 501.32 501.47 501.66 501.86 502.02 502.10 502.18 502.25 502.33 502.40 502.52 502.65 502.78
500.01 500.22 500.39 500.48 500.56 500.69 500.82 500.89 500.88 500.91 501.02 501.12 501.27 501.31 501.44 501.63 501.87 502.01 502.04 502.06 502.15 502.22 502.37 502.56 502.69 502.77
0.00 -0.04 -0.03 0.02 0.03 -0.03 -0.07 -0.06 0.03 0.09 0.05 0.03 -0.03 0.01 0.03 0.04 -0.01 0.02 0.07 0.12 0.10 0.11 0.03 -0.04 -0.05 0.01
R=1000.00m
L=8.85m
L=97.09m
i=0.82%
R=1000.00m
L=11.24m
L=22.26m
i=1.95%
R=1000.00m
L=12.08m
L=43.96m
i=0.74%
R=1000.00m
L=5.27m
ŁUK POZIOMY
R=100.00m
L=24.05m
PROSTA
L=9.35m
ŁUK POZIOMY
R=150.00m
L=97.34m
PROSTA
L=20.86m
ŁUK POZIOMY
R=65.00m
L=68.31m
PROSTA
L=43.29m
00.00 10.00 20.00 30.00 40.00 50.00 60.00 70.00 80.00 90.00 00.00 10.00 20.00 30.00 40.00 50.00 60.00 70.00 80.00 90.00 00.00 10.00 20.00 30.00 40.00 50.00
1+300
1+400
1+500

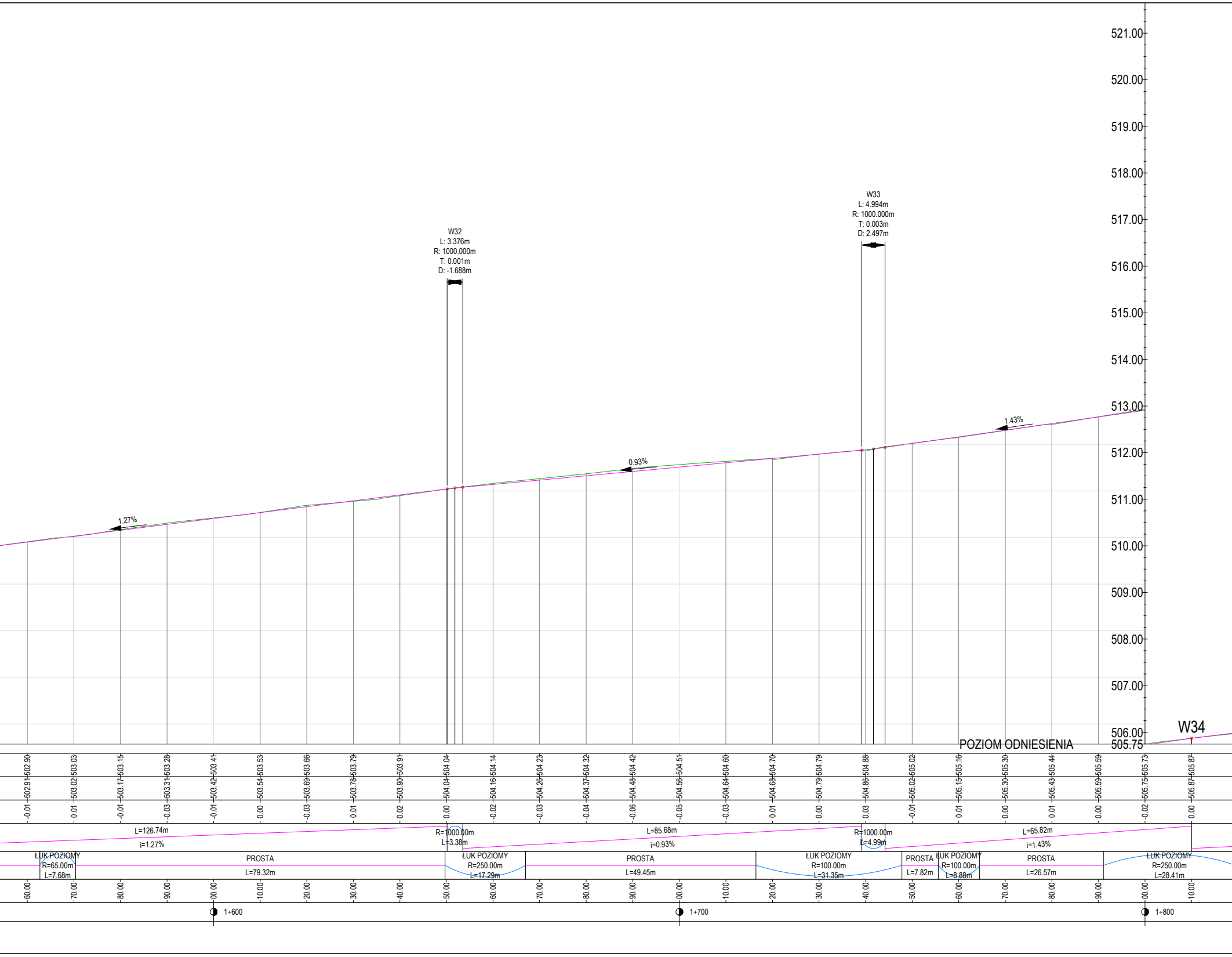
521.00
520.00
519.00
518.00
517.00
516.00
515.00
514.00
513.00
512.00
511.00
510.00
509.00
508.00
507.00
506.00
505.75
POZIOM ODNIESIENIA
W32
L: 3.376m
R: 1000.000m
T: 0.001m
D: -1.688m
W33
L: 4.994m
R: 1000.000m
T: 0.003m
D: 2.497m
W34
1.27%
0.93%
1.43%
-0.01 -502.91-502.90
0.01 -503.02-503.03
-0.01 -503.17-503.15
-0.03 -503.31-503.28
-0.01 -503.42-503.41
0.00 -503.54-503.53
-0.03 -503.69-503.66
0.01 -503.78-503.79
0.02 -503.90-503.91
0.00 -504.04-504.04
-0.02 -504.16-504.14
-0.03 -504.26-504.23
-0.04 -504.37-504.32
-0.06 -504.48-504.42
-0.05 -504.56-504.51
-0.03 -504.64-504.60
0.01 -504.68-504.70
0.00 -504.79-504.79
0.03 -504.86-504.88
-0.01 -505.02-505.02
0.01 -505.15-505.16
0.00 -505.30-505.30
0.01 -505.43-505.44
0.00 -505.59-505.59
-0.02 -505.75-505.73
0.00 -505.87-505.87
L=126.74m
i=1.27%
R=1000.00m
L=3.38m
L=85.68m
i=0.93%
R=1000.00m
L=4.99m
L=65.82m
i=1.43%
ŁUK POZIOMY
R=65.00m
L=7.68m
PROSTA
L=79.32m
ŁUK POZIOMY
R=250.00m
L=17.29m
PROSTA
L=49.45m
ŁUK POZIOMY
R=100.00m
L=31.35m
PROSTA
L=7.82m
ŁUK POZIOMY
R=100.00m
L=8.88m
PROSTA
L=26.57m
ŁUK POZIOMY
R=250.00m
L=28.41m
60.00
70.00
80.00
90.00
00.00
10.00
20.00
30.00
40.00
50.00
60.00
70.00
80.00
90.00
00.00
10.00
20.00
30.00
40.00
50.00
60.00
70.00
80.00
90.00
00.00
10.00
1+600
1+700
1+800

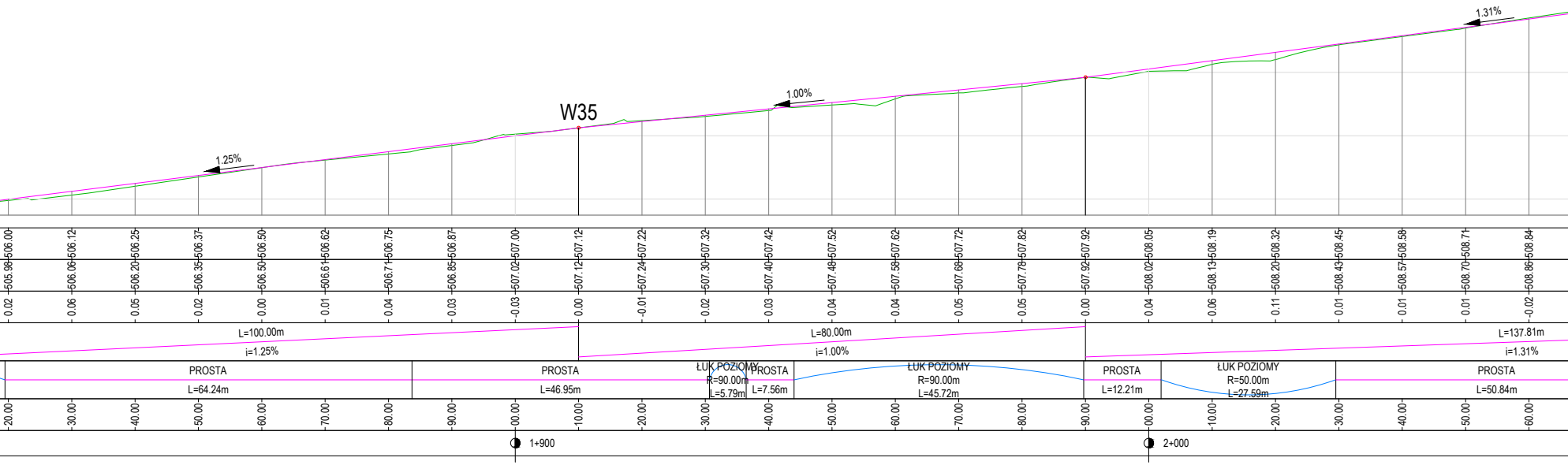
W35
1.25%
1.00%
1.31%
506.00
506.12
506.25
506.37
506.50
506.62
506.75
506.87
507.00
507.12
507.22
507.32
507.42
507.52
507.62
507.72
507.82
507.92
508.05
508.19
508.32
508.45
508.58
508.71
508.84
505.98
506.06
506.20
506.35
506.50
506.61
506.71
506.85
507.02
507.12
507.24
507.30
507.40
507.48
507.58
507.68
507.78
507.92
508.02
508.13
508.20
508.43
508.57
508.70
508.86
0.02
0.06
0.05
0.02
0.00
0.01
0.04
0.03
-0.03
0.00
-0.01
0.02
0.03
0.04
0.04
0.05
0.05
0.00
0.04
0.06
0.11
0.01
0.01
0.01
-0.02
L=100.00m
i=1.25%
L=80.00m
i=1.00%
L=137.81m
i=1.31%
PROSTA
L=64.24m
PROSTA
L=46.95m
ŁUK POZIOMY
R=90.00m
L=5.79m
PROSTA
L=7.56m
ŁUK POZIOMY
R=90.00m
L=45.72m
PROSTA
L=12.21m
ŁUK POZIOMY
R=50.00m
L=27.59m
PROSTA
L=50.84m
20.00
30.00
40.00
50.00
60.00
70.00
80.00
90.00
00.00
10.00
20.00
30.00
40.00
50.00
60.00
70.00
80.00
90.00
00.00
10.00
20.00
30.00
40.00
50.00
60.00
1+900
2+000

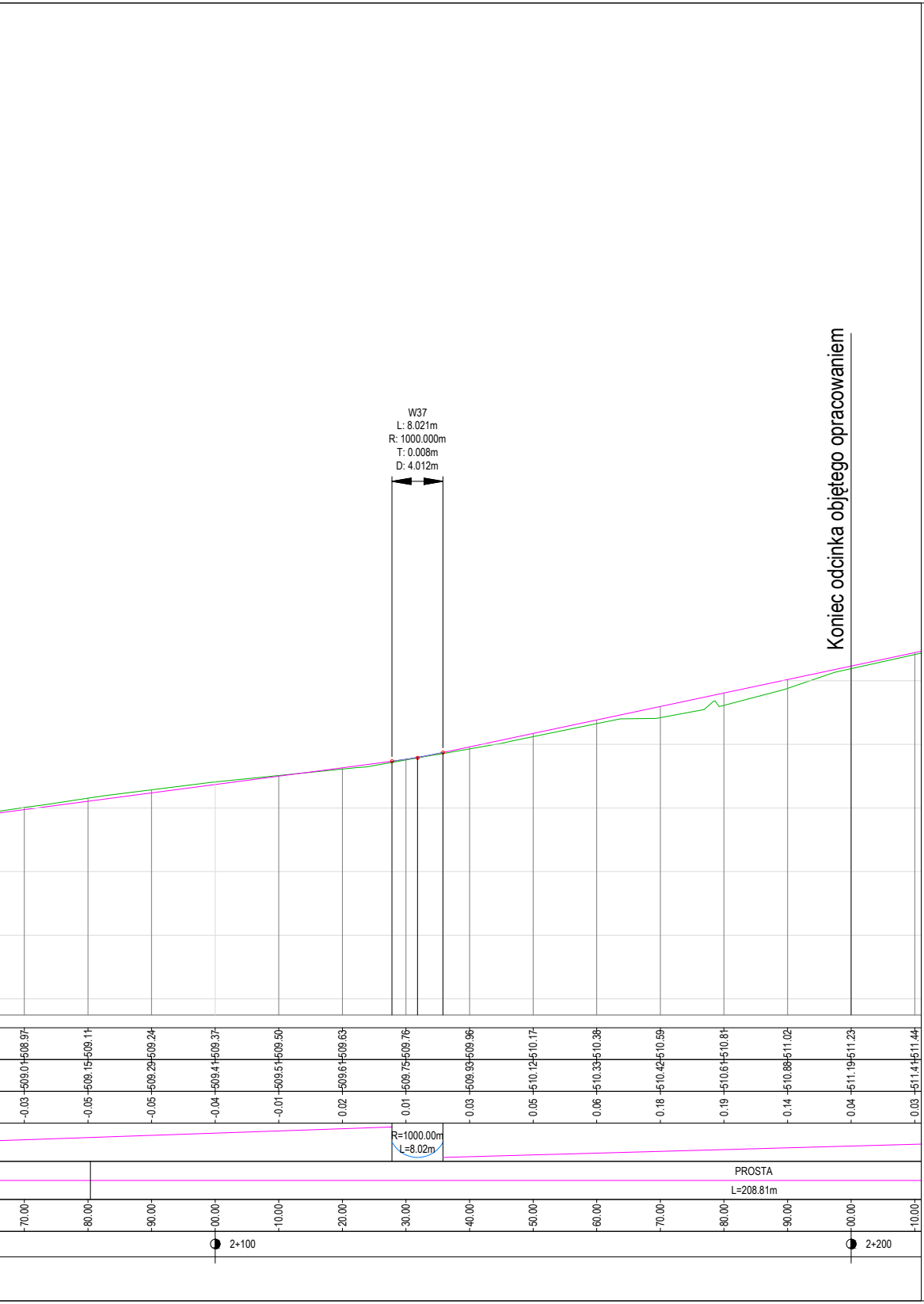
W37
L: 8.021m
R: 1000.000m
T: 0.008m
D: 4.012m
Koniec odcinka objętego opracowaniem
508.97
509.11
509.24
509.37
509.50
509.63
509.76
509.96
510.17
510.38
510.59
510.81
511.02
511.23
511.44
509.01
509.15
509.29
509.41
509.51
509.61
509.75
509.93
510.12
510.33
510.42
510.61
510.88
511.19
511.41
-0.03
-0.05
-0.05
-0.04
-0.01
0.02
0.01
0.03
0.05
0.06
0.18
0.19
0.14
0.04
0.03
R=1000.00m
L=8.02m
PROSTA
L=208.81m
70.00
80.00
90.00
00.00
10.00
20.00
30.00
40.00
50.00
60.00
70.00
80.00
90.00
00.00
10.00
2+100
2+200

Proj. jezdnia

Ist. teren

INWESTOR:	Zarząd Powiatu Kłodzkiego ul. Wyspiańskiego 2K, 57–300 Kłodzko			
JEDNOSTKA PROJEKTOWA:	FASYS MOSTY Sp. z o.o. ul. Jedności Narodowej 83, 50–262 WROCŁAW			FASYS MOSTY
NAZWA I ADRES OBIEKTU BUD.:	"Odbudowa drogi powiatowej 3229D Stronie Śląskie – Bielice na odcinku od km 0+142 do km 2+200" realizowanego w ramach inwestycji "Odbudowa drogi powiatowej 3229D Stronie Śląskie – Bielice, km 0+000 – 12+700 [powódź – wrzesień 2024 r.]"			
STADIUM:	PROJEKT TECHNICZNY			nr rys.: 4.2
TYTUŁ RYSUNKU:	PROFIL PODŁUŻNY			
STANOWISKO	IMIĘ I NAZWISKO	NR UPRAWNIEŃ	data: 08.2025	skala: 1:100/1000
PROJEKTANT: (główny projektant)	mgr inż. Adam Stempniewicz	97/DOŚ/07	podpis:	
PROJEKTANT: (branża drogowa)	dr inż. Maciej Wdowiak	5207/99/u	podpis:	
SPRAWDZAJĄCY: (branża drogowa)	mgr inż. Tomasz Płonka	130/DOŚ/09	podpis: T. Pł	